


УТВЕРЖДАЮ
Директор МБОУ СОШ № 177


Е.В. Фукс
«29» сентября 2021г.

СОГЛАСОВАНО

Специалист по УД НМОИ
«Ассоциация «Интеграция»

Т.А. Нагорнова
«29» октября 2021г.



СОГЛАСОВАНО

начальник департамента образования
мэрии города Новосибирска

Р.М. Ахметгареев
« » 20 г

ПАСПОРТ ДОСТУПНОСТИ объекта социальной инфраструктуры (ОСИ)

Муниципальное бюджетное общеобразовательное учреждение
«Средняя общеобразовательная школа № 177»

1. Общие сведения об объекте

- 1.1.Наименование (вид) объекта: муниципальное бюджетное общеобразовательное учреждение «Средняя общеобразовательная школа № 177» Дзержинского района города Новосибирска.
- 1.2.Адрес объекта: 630124, г. Новосибирск. ул. Куприна, д. 4
- 1.3.Сведения о размещении объекта:
 - Отдельно стоящее здание 3 этажа, 4214,7 кв.м.
 - Наличие прилегающего земельного участка (да, нет); 24150 га
- 1.4.Год постройки здания – 1965.
- 1.5.Дата предстоящих плановых ремонтных работ: июль 2022г.
- 1.6.Название организации: муниципальное бюджетное общеобразовательное учреждение «Средняя общеобразовательная школа № 177» Дзержинского района города Новосибирска.
- 1.7.Юридический адрес организации (учреждения): 630124, г. Новосибирск. ул. Куприна, 4.
- 1.8.Основание для пользования объектом – оперативное управление.
- 1.9.Форма собственности – государственная.
- 1.10.Территориальная принадлежность – муниципальная.
- 1.11. Вышестоящая организация (*наименование*): Департамент образования мэрии города Новосибирска.
- 1.12. Адрес вышестоящей организации, другие координаты: г. Новосибирск, Красный проспект, 34 тел. 227-45-00

2. Характеристика деятельности организации на объекте

- 2.1.Сфера деятельности – образование.
- 2.2.Вид оказываемых услуг: реализация адаптированных образовательных программ.
- 2.3.Форма оказания услуг: на объекте, на дому.
- 2.4.Категории обслуживаемого населения по возрасту: дети.
- 2.5.Категории обслуживаемых инвалидов: инвалиды с нарушением опорно-двигательного аппарата, нарушениями слуха, ментальными нарушениями, инвалиды по общим заболеваниям.
- 2.6.Плановая мощность: посещаемость (количество обслуживаемых в день), вместимость, пропускная способность инвалидов – 10.
- 2.7 Участие в исполнении ИПР инвалида, ребенка-инвалида (да, нет)

3. Состояние доступности объекта

- 3.1 Путь следования к объекту пассажирским транспортом
 - (Остановка транспорта ул.Есенина (троллейбус, автобус, маршрутное такси).

- Наличие адаптированного пассажирского транспорта к объекту: нет
 - 3.2 Путь к объекту от ближайшей остановки пассажирского транспорта:
 - 3.2.1 Расстояние до объекта от остановки транспорта 240 м
 - 3.2.2 Время движения (пешком) 3 - 7 мин
 - 3.2.3 Наличие выделенного от проезжей части пешеходного пути (да, нет).
 - 3.2.4Перекрестки: *нерегулируемые; регулируемые, со звуковой сигнализацией, таймером.*
 - 3.2.5 Информация на пути следования к объекту: акустическая, тактильная, визуальная; нет
 - 3.2.6 Перепады высоты на пути: есть, нет (описать: на пути следования от остановки до центрального входа ОУ перепад высот в 0,45-0,50 м)
- Их обустройство для инвалидов на коляске: да, нет

3.3 Организация доступности объекта для инвалидов – форма обслуживания*

№№ п/п	Категория инвалидов (вид нарушения)	Вариант организации доступности объекта (формы обслуживания) *
1.	Все категории инвалидов и МГН	
	<i>в том числе инвалиды:</i>	
2	передвигающиеся на креслах-колясках	ДУ
3	с нарушениями опорно-двигательного аппарата	ДУ
4	с нарушениями зрения	ДУ
5	с нарушениями слуха	ДУ
6	с нарушениями умственного развития	ДУ

* - указывается один из вариантов: «А», «Б», «ДУ», «ВНД»

3.4. Состояние доступности основных структурно-функциональных зон

№ п/п	Основные структурно-функциональные зоны	Состояние доступности, в том числе для основных категорий МГН
1	Территория, прилегающая к зданию (участок)	ДУ (К, О, С) ДП-И (Г, У)
2	Вход (входы) в здание	ДУ (К, О, С) ДП-И (Г, У)
3	Путь (пути) движения внутри здания (в т.ч. пути эвакуации)	ДУ (К,О, С, Г, У)
4	Зона целевого назначения здания (целевого посещения объекта)	ДЧ-И (К, С) ДУ (О, Г, У)

5	Санитарно-гигиенические помещения	ВНД (К, О, С) ДУ (Г, У)
6	Система информации и связи (на всех зонах)	ВНД (С) ДУ(К, Г, У), ДП-И (О)

** Указывается: ДП-В - доступно полностью всем; ДП-И (К, О, С, Г, У) – доступно полностью избирательно (указать категории инвалидов); ДЧ-В - доступно частично всем; ДЧ-И (К, О, С, Г, У) – доступно частично избирательно (указать категории инвалидов); ДУ - доступно условно, ВНД - недоступно

3.5. ИТОГОВОЕ ЗАКЛЮЧЕНИЕ о состоянии доступности ОСИ:

В настоящее время, для обучения непосредственно на объекте, школа условно доступна детям с ментальными нарушениями и нарушениями опорно-двигательного аппарата. Для детей с тотальным нарушением зрения и слуха, и детей на инвалидных колясках школа частично доступна.

4. Управленческое решение

4.1. Рекомендации по адаптации основных структурно-функциональных зон объекта

№ п/п	Основные структурно-функциональные зоны объекта	Рекомендации по адаптации объекта (виды работ)
1	Территория, прилегающая к зданию (участок)	Необходим ремонт асфальтового покрытия на пути движения от остановки, устранение перепадов высоты, устройство нормативных съездов. Устройство направляющих и маркировки.
2	Вход (входы) в здание	Необходима реконструкция центрального входа с устройством нормативного пандуса, перил лестницы и установка вызывного устройства. Сделать нормативную маркировку ступеней и препятствий на пути движения.
3	Путь (пути) движения внутри здания (в т.ч. пути эвакуации)	Сделать нормативные направляющие и маркировку препятствий для С. Обозначить пути движения к эвакуационным выходам. На лестницах оборудовать нормативные перила. Устранить перепады высоты.
4	Зона целевого назначения	Обеспечить нормативное оснащение для

	здания (целевого посещения объекта)	детей с ОВЗ
5	Санитарно-гигиенические помещения	Оборудовать доступную санитарную зону
6	Система информации и связи (на всех зонах)	Текущий ремонт (установка нормативных средств информации и связи)

4.2. Ожидаемый результат (по состоянию доступности) после выполнения работ по адаптации: ДЧ-И (К) и ДП-И (О, С, Г, У)

4.3. Для принятия решения требуется, не требуется (нужное подчеркнуть):


4.3.1. согласование с общественными организациями инвалидов


- НМООИ «Ассоциация «Интеграция»;

4.4. Информация размещена (обновлена) на Карте доступности субъекта Российской Федерации http://www.s_177.edu54.ru

Анкета к паспорту доступности

Показатель	Значение
Наименование*	МБОУ СОШ № 177
Субъект РФ*	Новосибирская область
Район в составе субъекта	Дзержинский район
Город*	Новосибирск
Улица*	Куприна
Номер дома*	4
Дополнение к номеру дома	Нет
Номер корпуса	Нет
Номер строения	Нет
Номер владения	Нет
Телефон*	8(383)267-66-29
Сайт	http://shkola177.ru/
Категория объекта*	Школа

Виды услуг*	Образовательные услуги
Виды услуг - дополнительно	Нет
Виды услуг - дополнительно	Нет
Для людей с нарушением речи	специальная электроакустическая аппаратура для терапии заикания и речевой реабилитации, мод. VERBOTON
Для людей с нарушениями зрения*	Версия сайта для слабовидящих, помощь в оформлении документов, дополнительный наглядный материал, интерактивные пособия
Для людей с нарушениями слуха*	Наглядные пособия, оборудование кабинета логопеда
Для людей, передвигающихся на креслах-колясках и с нарушениями опорно-двигательного аппарата*	Спецмебель, пандус-платформа, электрическая коляска вертикализатор, мод. ЭКВ-001, ходунки на 4 колесах, кресло
Путь следования к объекту пассажирским транспортом*	Остановка транспорта ул. Есенина (троллейбус, автобус, маршрутное такси)
Расстояние до объекта от остановки транспорта, м*	240м
Время движения (пешком), мин*	3-7 минут
Наличие выделенного от проезжей части пешеходного пути*	Есть
Наличие перекрёстков*	Есть
Карта	
№ Паспорта доступности	1
Плановая мощность (количество обслуживаемых в день)	1037 (из них 10 инвалидов)
Форма оказания услуг	Очная
Перепады высоты на пути (описание)	При подходе к воротам и далее до центрального входа в ОУ перепад высот 0,45 - 0,50м
Размещение объекта	Отдельно стоящее здание

Этажность (на каком этаже находится)	Трехэтажное здание
Площадь, кв.м	4214,7
Год постройки здания	1965
Год последнего капитального ремонта	Нет
Дата планового ремонта (текущего)	2022г.
Дата планового ремонта (капитального)	Нет
Основание для пользования объектом	Оперативное управление
Юридический адрес организации	630124, г. Новосибирск, ул. Куврина, 4
Форма собственности	Государственная
Территориальная принадлежность	Муниципальная
Вышестоящая организация	Департамент образования мэрии города Новосибирска
Адрес вышестоящей организации, телефон	г. Новосибирск, Красный проспект, 34 тел. 227-45-00
Участие в исполнении ИПР инвалида	Да
Фото	

5. Особые отметки

Паспорт сформирован на основании:

1. Анкеты (информации об объекте) от «29» октября 2021г.
2. Акта обследования объекта от «29» октября 2021г.